



РОССИЯ

Краснодарский край г. Краснодар

ОБЩЕСТВО С ОГРАНИЧЕННОЙ ОТВЕТСТВЕННОСТЬЮ

**«НК «РОСНЕФТЬ» - НАУЧНО-ТЕХНИЧЕСКИЙ ЦЕНТР»**

СРО Союз «РН-Проектирование», СРО-П-124-25012010, р.н. 044-2009

**Заказчик - АО «Ванкорнефть»**

**ОБУСТРОЙСТВО ВАНКОРСКОЙ ГРУППЫ  
МЕСТОРОЖДЕНИЙ. РАСШИРЕНИЕ СИСТЕМЫ  
НЕФТЕГАЗОПРОВОДА**

**ПРОЕКТ ПЛАНИРОВКИ И  
ПРОЕКТ МЕЖЕВАНИЯ ТЕРРИТОРИИ**

Том 1

Проект планировки территории.  
Графическая часть

**1750617/1285Д-01-30100-ППТ1**



РОССИЯ

Краснодарский край г. Краснодар  
ОБЩЕСТВО С ОГРАНИЧЕННОЙ ОТВЕТСТВЕННОСТЬЮ

**«НК «РОСНЕФТЬ» - НАУЧНО-ТЕХНИЧЕСКИЙ ЦЕНТР»**

СРО Союз «РН-Проектирование», СРО-П-124-25012010, р.н. 044-2009

**Заказчик - АО «Ванкорнефть»**

**ОБУСТРОЙСТВО ВАНКОРСКОЙ ГРУППЫ  
МЕСТОРОЖДЕНИЙ. РАСШИРЕНИЕ СИСТЕМЫ  
НЕФТЕГАЗОПРОВОДА**

**ПРОЕКТ ПЛАНИРОВКИ И  
ПРОЕКТ МЕЖЕВАНИЯ ТЕРРИТОРИИ**

Том 1

Проект планировки территории.  
Графическая часть

**1750617/1285Д-01-30100-ППТ1**

Инв. № подл.	Подп. и дата	Взам. инв. №		
			С01	02.02.21
			ВЕРСИЯ	ДАТА
			В.А. Брезгун	В.А. Даровских
			Начальника отдела	ГИП

СОДЕРЖАНИЕ ППТ1

Обозначение	Наименование	Примечание (страница)
1750617/1285Д-01-30100-ППТ1-С	Содержание ППТ1	2
	Графическая часть	
1 1750617/1285Д-01-30100-ППТ1-Ч-01	Проект планировки территории. Графическая часть. Чертеж границ зоны планируемого размещения объекта и красных линий по трассе нефтегазосборного трубопровода от КП209 до Т.7С от ПК 0+0.00 до ПК 9+00.00	4
2 1750617/1285Д-01-30100-ППТ1-Ч-02	Проект планировки территории. Графическая часть. Чертеж границ зоны планируемого размещения объекта и красных линий по трассе нефтегазосборного трубопровода от КП209 до Т.7С от ПК 9+0.00 до ПК 24+87.19	5
3 1750617/1285Д-01-30100-ППТ1-Ч-03	Проект планировки территории. Графическая часть. Чертеж границ зоны планируемого размещения объекта и красных линий по трассе нефтегазосборного трубопровода от КП214 до Т.22 от ПК 0+0.00 до ПК 18+00.00	6
4 1750617/1285Д-01-30100-ППТ1-Ч-04	Проект планировки территории. Графическая часть. Чертеж границ зоны планируемого размещения объекта и красных линий по трассе нефтегазосборного трубопровода от КП214 до Т.22 от ПК 18+00.00 до ПК 37+00.00	7
5 1750617/1285Д-01-30100-ППТ1-Ч-05	Проект планировки территории. Графическая часть. Чертеж границ зоны планируемого размещения объекта и красных линий по трассе нефтегазосборного трубопровода от КП214 до Т.22 от ПК 37+0.00 до ПК 45+6.36, по трассе нефтегазосборного трубопровода от Т.22 до Т.8 от ПК 4+00.00 до ПК16+61.33	8

Документ разработан ООО «НК «Роснефть» - НТЦ». Информация, содержащаяся в документе, может быть раскрыта или передана третьим лицам только по согласованию между Разработчиком и Заказчиком

Взам. инв. №	
Подп. и. дата	
Инв. № подл.	

C01						1750617/1285Д-01-30100-ППТ1-С		
Изм.	Кол.уч.	Лист	Модок.	Подпись	Дата			
Разраб.		Юрченко			02.02.21	Стадия	Лист	Листов
						Р	1	2
Содержание ППТ1						ООО «НК «Роснефть» - НТЦ»		
ГИП		Даровских			02.02.21			

Документ разработан ООО «НК «Роснефть» - НТЦ». Информация, содержащаяся в документе, может быть раскрыта или передана третьим лицам только по согласованию между Разработчиком и Заказчиком

Обозначение		Наименование	Примечание (страница)
6	1750617/1285Д-01-30100-ППТ1-Ч-06	Проект планировки территории. Графическая часть. Чертеж границ зоны планируемого размещения объекта и красных линий по трассе нефтегазосборного трубопровода от Т.22 до Т.8 от ПК 0+00.00 до ПК 4+00.00, по трассе нефтегазосборного трубопровода от Т.8 до начала совместной прокладки с ВНД ЦПС-УПСВ ЮГ от ПК0 до ПК1+48.49, по трассе участка совместной прокладки с ВНД ЦПС-УПСВ ЮГ от ПК38+12.05 до ПК53+00.00	9
7	1750617/1285Д-01-30100-ППТ1-Ч-07	Проект планировки территории. Графическая часть. Чертеж границ зоны планируемого размещения объекта и красных линий по трассе участка совместной прокладки нефтегазосборного трубопровода с ВНД ЦПС-УПСВ ЮГ от ПК 53+0.00 до ПК 68+00.00	10
8	1750617/1285Д-01-30100-ППТ1-Ч-08	Проект планировки территории. Графическая часть. Чертеж границ зоны планируемого размещения объекта и красных линий по трассе участка совместной прокладки нефтегазосборного трубопровода с ВНД ЦПС-УПСВ ЮГ от ПК 68+00.00 до ПК 83+47.34	11
9	1750617/1285Д-01-30100-ППТ1-Ч-09	Проект планировки территории. Графическая часть. Чертеж границ зоны планируемого размещения объекта и красных линий по трассе нефтегазосборного трубопровода от Т.1-Т.2 от ПК 0+00.00 до ПК 15+00.00	12
10	1750617/1285Д-01-30100-ППТ1-Ч-10	Проект планировки территории. Графическая часть. Чертеж границ зоны планируемого размещения объекта и красных линий по трассе нефтегазосборного трубопровода от Т.1-Т.2 от ПК 15+00.00 до ПК 28+20.37	13

Инов. № подл.	Подп. и дата	Взам. инв. №

СО1					02.02.21	1750617/1285Д-01-30100-ППТ1-С	Лист
Изм.	Кол.уч.	Лист	№ док.	Подп.	Дата		2

4

Красноярский край  
Туруханский район  
Земли запаса Администрации  
Туруханского района.Чертеж границ зоны планируемого размещения объекта и красных линий по трассе  
нефтегазосборного трубопровода от КП209 до Т.7С от ПК 0+0.00 до ПК 9+00.00 (1:2000)

Линия съёмки с листом 1750617/1285Д-01-30100-ППТ1-Ч-02

Схема расположения листов

Условные обозначения:

	- Граница территории, в отношении которой осуществляется подготовка проекта планировки территории
	- Граница зоны планируемого размещения объекта
	- Граница земельного участка, сведения о котором содержится в ЕГРН
	- Трасса проектируемого нефтегазосборного трубопровода
	- Трасса проектируемой кабельной эстакады
	- Граница территории проектируемого объекта
	- Граница запыли торфян
	- Характерная точка границы зоны планируемого размещения объекта
	- Кадастровый номер земельного участка
	- Номер кадастрового квартала
	- Охраняемая зона проектируемого нефтегазосборного трубопровода, подлежащая установлению

1. Система координат МСК-164.
2. Система высот Балтийская, 1977 года.
3. Топографическая съемка М 1:2000 выполнена в феврале 2018 года.
4. Сплошные горизонтали проведены через 0,5 м.
5. На основании письма Минприроды России от 08.05.2018г. №12-47/12609 "О предоставлении информации" проектируемый объект "Обустройство Ванкорской группы месторождений. Расширение системы нефтегазосборного трубопровода" не находится в границах особо охраняемых природных территорий федерального значения.
6. На основании письма Администрации Туруханского района Красноярского края от 07.02.2018г. №01-33/438 "О предоставлении сведений в наличии ООПТ, полигонов ТБО, ЗПО" на территории проектируемого объекта "Обустройство Ванкорской группы месторождений. Расширение системы нефтегазосборного трубопровода" отсутствует особо охраняемые территории местного значения.
7. На основании письма Дирекции по особо охраняемым природным территориям Красноярского края от 08.12.2018г. №172/05-17 "О предоставлении информации" проектируемый объект "Обустройство Ванкорской группы месторождений. Расширение системы нефтегазосборного трубопровода" расположен вне границ действующих ООПТ в Красноярском крае в период до 2013 года.
8. На основании письма Администрации Туруханского района Красноярского края от 07.02.2018г. №01-33/439 "О наличии территорий традиционного природопользования", территории традиционного природопользования и места традиционного проживания и хозяйственной деятельности коренных малочисленных народов Российской Федерации, имеющие уполномоченный правовой режим на территории проектируемого объекта "Обустройство Ванкорской группы месторождений. Расширение системы нефтегазосборного трубопровода" не зарегистрированы.
9. На основании письма Службы по государственной охране объектов культурного наследия Красноярского края от 26.02.2018г. №102-661 "Об объектах культурного наследия", ОКН (в том числе включенных в Единый государственный реестр ОКН народов Российской Федерации) (в том числе археологических), зон охраны и защитных зон ОКН, выявленных ОКН на территории проектируемого объекта "Обустройство Ванкорской группы месторождений. Расширение системы нефтегазосборного трубопровода" нет.
10. Существующие (ранее установленные в соответствии с законодательством Российской Федерации) и отменяемые красные линии отсутствуют. В соответствии с преобразованием Федерального закона от 02.08.19 г. № 283-ФЗ «О внесении изменений в Градостроительный кодекс Российской Федерации и отдельные законодательные акты Российской Федерации» красные линии в отношении проектируемых линейных объектов не устанавливаются.
11. Каталог координат характерных точек границы зоны планируемого размещения объекта (контур 1, контур 2) приведен на листе 1750617/1285Д-01-30100-ППТ1-Ч-02.

<b>1750617/1285Д-01-30100-ППТ1-Ч-01</b>				
Обустройство Ванкорской группы месторождений. Расширение системы нефтегазосборного				
СОП				02.02.21
Изм:	Кол.	Лист	Издк	Дата
Разраб.	Юрченко			02.02.21
Заб. ар.	Берх			02.02.21
Нач. отд.	Брезгун			02.02.21
Проект планировки территории. Графическая часть				
			Студия	Лист
			Р	1
			Листов	
			10	
Чертеж границ зоны планируемого размещения объекта и красных линий по трассе нефтегазосборного трубопровода от КП209 до Т.7С от ПК 0+0.00 до ПК 9+00.00				
ООО "НК "Роснефть"-НТЦ"				
ГИП Даварских				
1750617_1285Д-01-30100-PPТ1-CH-01_02-RU-nev.C01.dwg				
Формат А2V				

Документ разработан ООО "НК "Роснефть"-НТЦ.  
 Информация, содержащаяся в документе, может  
 быть раскрываема или передана третьим лицам только  
 по согласованию между Разработчиком и Заказчиком.

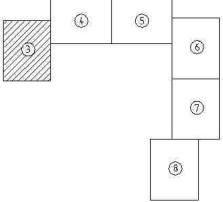
Согласовано	
Согласовано	
Взам. инд. №	
Паш. в. дата	
Инд. № подл.	



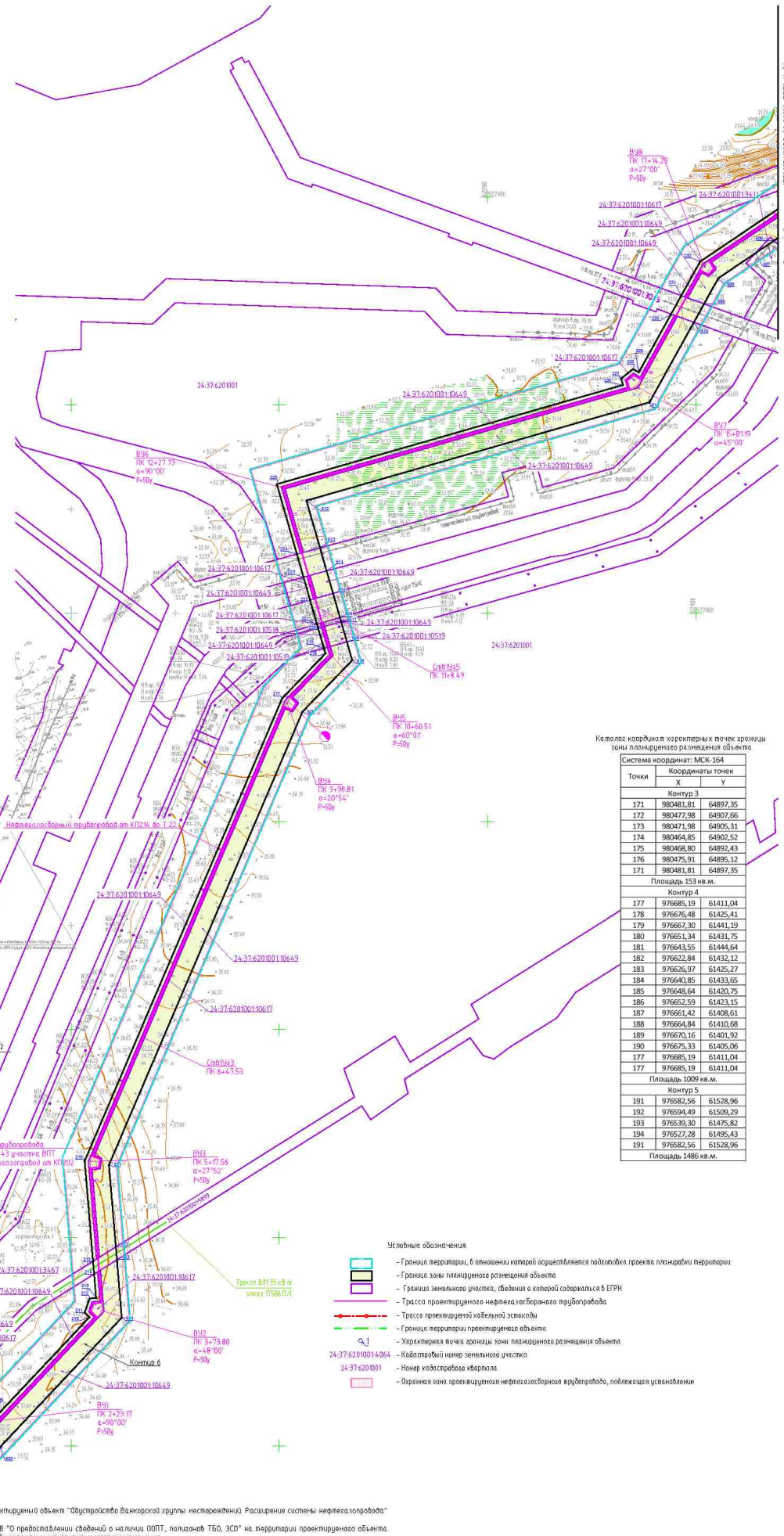
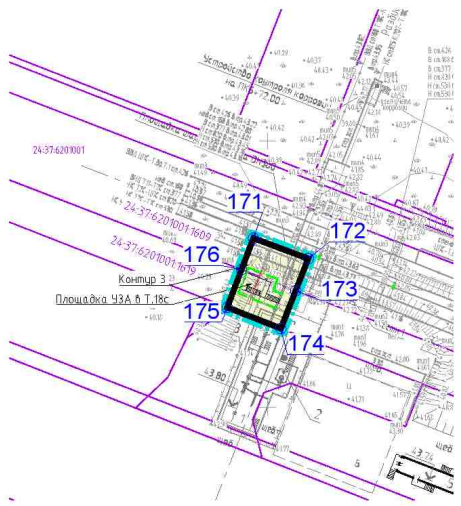
Чертеж границ зоны планируемого размещения объекта и красных линий по трассе нефтегазосборного трубопровода от КТЗ14 до Т.22 от ПК 0+00 до ПК 18+00,00 (1:2000)

Красноярский край  
Туринский район  
Земли населенных пунктов  
Туринского района

Схема расположения листов



Площадка ЧЗА в районе Т.18с (1:500)



Каталог координат характерных точек границы зоны планируемого размещения объекта

Система координат: МСК-164		
Точки	X	Y
Контур 3		
171	980481,81	64897,35
172	980477,98	64907,66
173	980471,98	64905,31
174	980468,85	64902,52
175	980468,80	64892,43
176	980475,91	64895,12
171	980481,81	64897,35
Площадь 153 кв.м.		
Контур 4		
177	976685,19	61411,04
178	976676,48	61425,41
179	976667,30	61441,19
180	976651,34	61431,75
181	976643,55	61444,64
182	976622,84	61432,12
183	976626,97	61425,27
184	976640,85	61433,65
185	976648,64	61420,75
186	976652,59	61423,15
187	976661,42	61408,61
188	976664,84	61410,68
189	976670,16	61401,92
190	976675,33	61405,06
177	976685,19	61411,04
Площадь 1009 кв.м.		
Контур 5		
191	976582,56	61528,96
192	976594,49	61509,29
193	976539,30	61475,82
194	976527,28	61495,43
191	976582,56	61528,96
Площадь 1486 кв.м.		

- Условные обозначения:
- Граница территории, в отношении которой осуществляется подготовка проекта планировки территории
  - Граница зоны планируемого размещения объекта
  - Граница земельного участка, в отношении которого совершается в ЕПН
  - Трасса проектируемого нефтегазосборного трубопровода
  - Трасса проектируемой кабельной эстакады
  - Граница территории проектируемого объекта
  - Характерная точка границы зоны планируемого размещения объекта
  - Кадастровый номер земельного участка
  - Номер кадастрового квартала
  - Охранная зона проектируемого нефтегазосборного трубопровода, подлежащая установлению

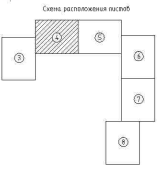
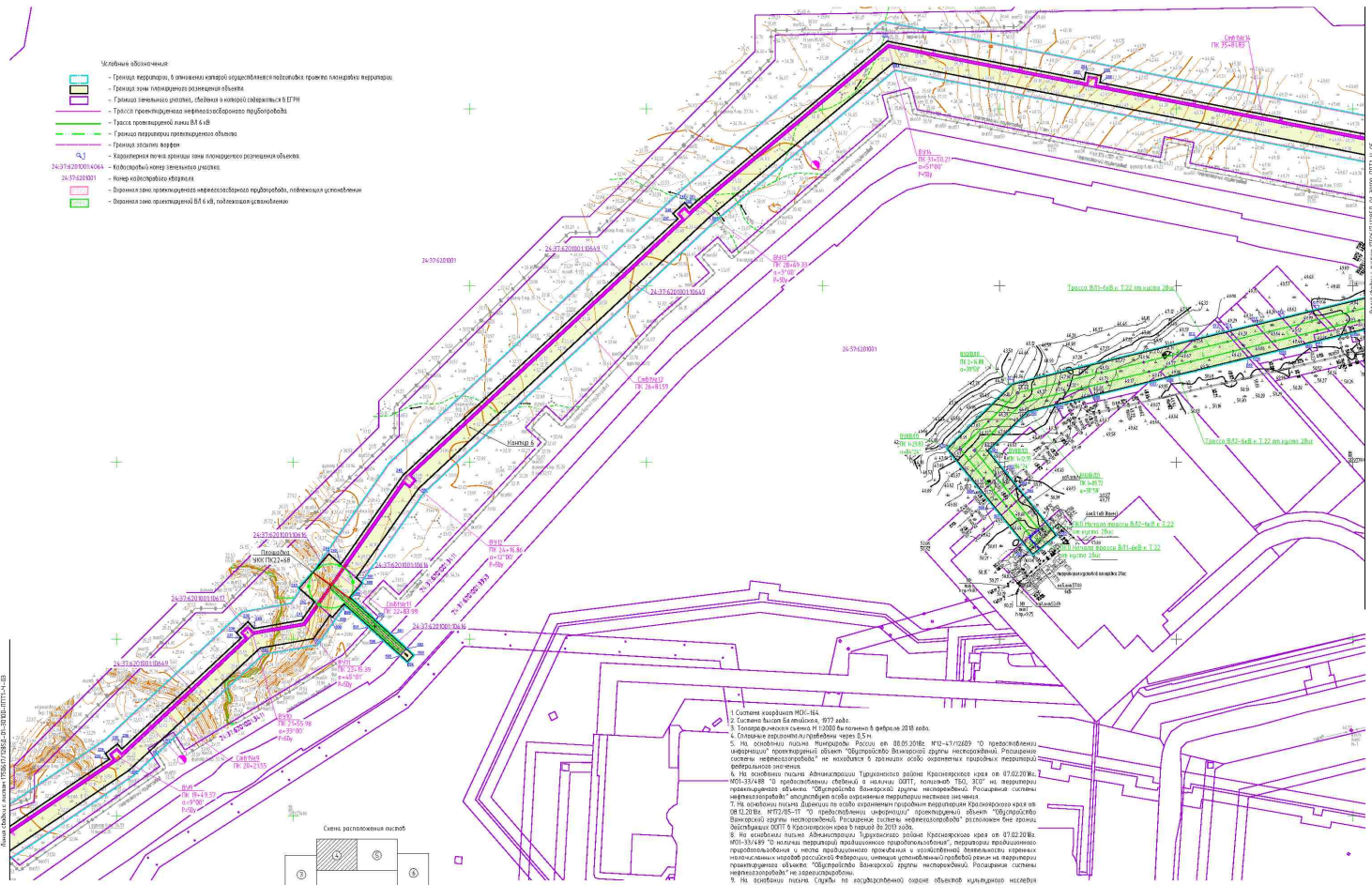
- Система координат МСК-164.
- Система высот Балтийская, 1977 года.
- Топографическая схема М 1:2000 выдана в феврале 2018 года.
- Спланы в аэриальном профиле через 0,5 м.
- На основании письма Минприроды России от 08.05.2018г. №12-47/12609 "О предоставлении информации" проектируемый объект "Обустройство Ванкорской группы нестационарных. Расширение системы нефтегазопровода" не находится в границах особо охраняемых природных территорий федерального значения.
- На основании письма Администрации Туринского района Красноярского края от 07.02.2018г. №13-33/488 "О предоставлении сведений о наличии ООПТ, полигона ТБО, ЗСО" на территории проектируемого объекта "Обустройство Ванкорской группы нестационарных. Расширение системы нефтегазопровода" отсутствуют сведения о наличии объектов ООПТ на территории проектируемого объекта.
- На основании письма Дирекции по особо охраняемым природным территориям Красноярского края от 08.12.2018г. №172/05-17 "О предоставлении информации" проектируемый объект "Обустройство Ванкорской группы нестационарных. Расширение системы нефтегазопровода" расположен вне границ действующих ООПТ в Красноярском крае в период до 2015 года.
- На основании письма Администрации Туринского района Красноярского края от 07.02.2018г. №13-33/488 "О наличии территории производственно-складского назначения и месте производственного прохода и хозяйственной деятельности хозяйственных надлежных корпораций Российской Федерации, являющиеся установленными правовыми актами на территории проектируемого объекта "Обустройство Ванкорской группы нестационарных. Расширение системы нефтегазопровода" не зарегистрированы.
- На основании письма службы по государственной охране объектов культурного наследия Красноярского края от 26.02.2018г. №102-661 "Об объектах культурного наследия", ОИИ (в том числе включенных в Единый государственный реестр ОИИ народов Российской Федерации) в том числе археологический, зон охраны и защитных зон ОИИ, выделенных ОИИ на территории проектируемого объекта "Обустройство Ванкорской группы нестационарных. Расширение системы нефтегазопровода", нет.
- Существующие (ранее установленные в соответствии с законодательством Российской Федерации) и планируемые красные линии отсутствуют. В соответствии с требованиями Федерального закона от 02.08.19 г. № 283-ФЗ "Об инженерных изъятиях в градостроительный кодекс Российской Федерации и отдельных законодательных актов Российской Федерации" красные линии в отношении проектируемых линейных объектов не устанавливаются.
- Каталог координат характерных точек границы зоны планируемого размещения объекта (контур 6) приведен на листе 1750617/1285Д-01-30100-ПНТ1-Ч-07.

1750617/1285Д-01-30100-ПНТ1-Ч-03						
Обустройство Ванкорской группы нестационарных. Расширение системы нефтегазопровода.						
оп.	Мас.	Конт.	Лист.	Дата.		
Разреш.	Внесен.	Внес.	Внес.	Внес.	Внес.	Внес.
Заб. за.	Беру.	Внес.	Внес.	Внес.	Внес.	Внес.
Печ. отд.	Внес.	Внес.	Внес.	Внес.	Внес.	Внес.
ГИП	Внес.	Внес.	Внес.	Внес.	Внес.	Внес.
Проект планировки территории. Графическая часть						
Чертёж границ зоны планируемого размещения объекта и красных линий по трассе нефтегазосборного трубопровода от КТЗ14 до Т.22 от ПК 0+00 до ПК 18+00,00					Лист	Лист
ООО "НК "Роснефть" -НТЦ"					Р	З
1750617_1285Д-01-30100-ПНТ1-Ч-03_08-RU-REV 01.dwg						
Формат А1V						

Ключевой код  
Трудовой район  
Земельный участок  
Трудовской район

Чертеж границ зоны планировочного размещения  
объекта и красных линий по трассе  
нефтегазосборного трубопровода КТЗ14 до Т.22 от ПК 18+00.00 до ПК 37+00.00 (1:2000)

- Условные обозначения**
- Границы территории, в отношении которой осуществляется подготовка проекта планировки территории
  - Границы зоны планировочного размещения объекта
  - Границы земельного участка, объекта в натуре (обозначения БПН)
  - Границы планировочного нефтегазосборного трубопровода
  - Трасса проектируемой линии ВВ в ИВ
  - Границы территории проектируемого объекта
  - Границы земельного участка
  - Характеристика земель различных земель планировочного размещения объекта
  - Квартальный план земельного участка
  - Номер кадастрового квартала
  - Формы зоны проектируемого нефтегазосборного трубопровода, обозначения условными
  - Формы зон проектируемой ВВ в ИВ, обозначения условными

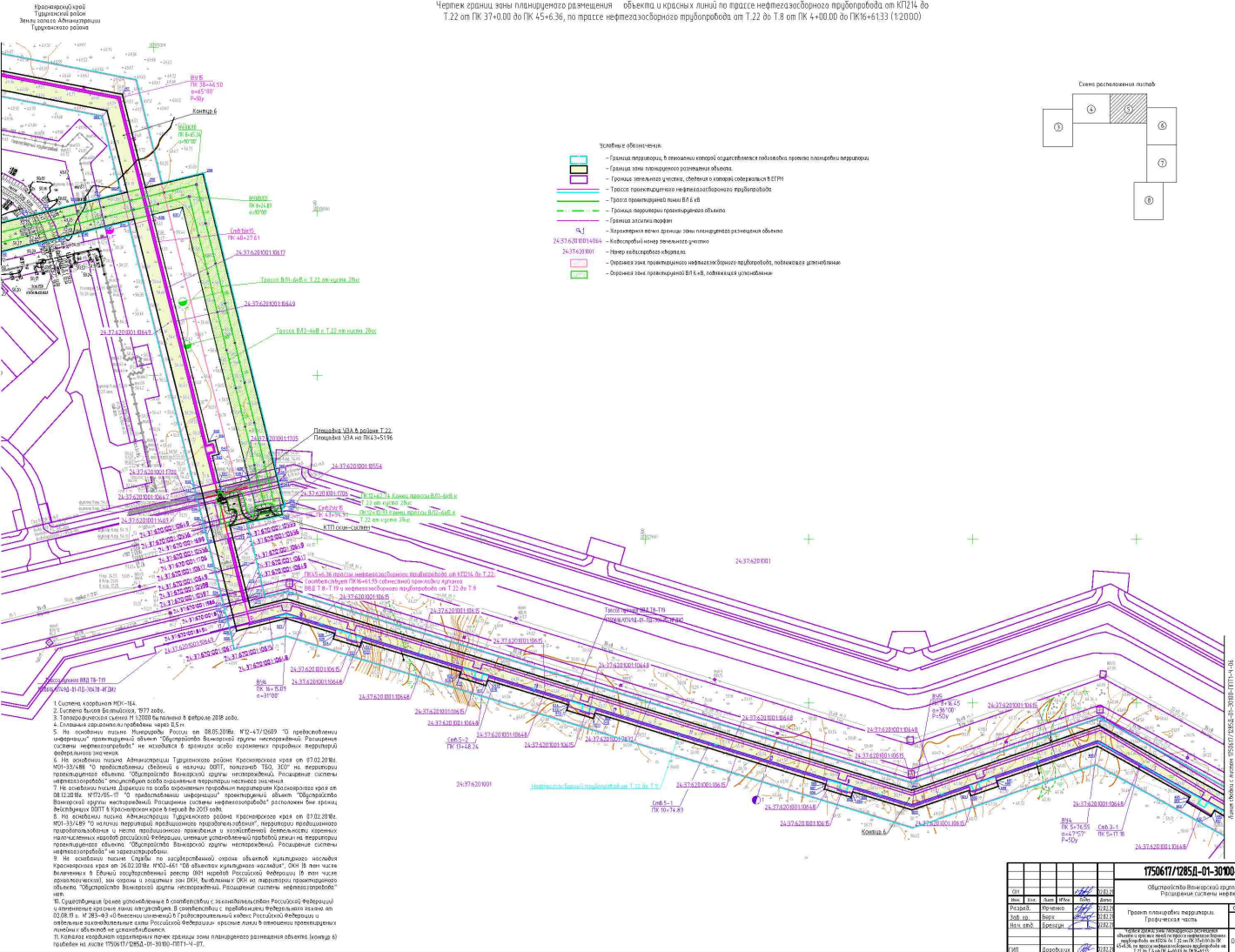


1 Система координат МСК-84.  
2 Система высот Балтийская, 1977 года.  
3 Поправочные коэффициенты 1:0000 по состоянию на февраль 2018 года.  
4 Сплетение аэрофотоаэриальными снимками 0,5 м.  
5 На основании плана территории России от 08.05.2018 № 04-1/02/2019 "О предоставлении информации" проектной документации "Объединение земельных участков, расположенных в границах территории, в отношении которой осуществляется подготовка проекта планировки территории, в границах территории, в отношении которой осуществляется подготовка проекта планировки территории".  
6 На основании плана Администрации Трудовской район Красноярского края от 07.07.2018 № 001-37/4-89 "О предоставлении сведений о наличии ОДН, подлежащих ТБО, ЭО" на территории проектируемого объекта "Объединение земельных участков, расположенных в границах территории, в отношении которой осуществляется подготовка проекта планировки территории".  
7 На основании плана Администрации Трудовской район Красноярского края от 08.12.2018 № 001-37/4-89 "О предоставлении информации" проектной документации "Объединение земельных участков, расположенных в границах территории, в отношении которой осуществляется подготовка проекта планировки территории".  
8 На основании плана Администрации Трудовской район Красноярского края от 07.07.2018 № 001-37/4-89 "О наличии территории, расположенной в границах территории, в отношении которой осуществляется подготовка проекта планировки территории, подлежащей передаче в собственность государственной власти Красноярского края".  
9 На основании плана Администрации Трудовской район Красноярского края от 07.07.2018 № 001-37/4-89 "О наличии территории, расположенной в границах территории, в отношении которой осуществляется подготовка проекта планировки территории, подлежащей передаче в собственность государственной власти Красноярского края".  
10 На основании плана Администрации Трудовской район Красноярского края от 07.07.2018 № 001-37/4-89 "О наличии территории, расположенной в границах территории, в отношении которой осуществляется подготовка проекта планировки территории, подлежащей передаче в собственность государственной власти Красноярского края".  
11 На основании плана Администрации Трудовской район Красноярского края от 07.07.2018 № 001-37/4-89 "О наличии территории, расположенной в границах территории, в отношении которой осуществляется подготовка проекта планировки территории, подлежащей передаче в собственность государственной власти Красноярского края".  
12 На основании плана Администрации Трудовской район Красноярского края от 07.07.2018 № 001-37/4-89 "О наличии территории, расположенной в границах территории, в отношении которой осуществляется подготовка проекта планировки территории, подлежащей передаче в собственность государственной власти Красноярского края".

										1750617/2854-01-30100-ПНТ1-4-04	
										Область города Красноярского края, территория: Трудовской район	
№ п/п	№ документа	Дата	Исполнитель	Содержание	Состояние	Дата	Исполнитель	Содержание	Состояние	Дата	Исполнитель
1	1750617/2854-01-30100-ПНТ1-4-04	08.05.2018	И.И.И.	Проект планировки территории	Р						
2	1750617/2854-01-30100-ПНТ1-4-04	08.05.2018	И.И.И.	Проект планировки территории	Р						
3	1750617/2854-01-30100-ПНТ1-4-04	08.05.2018	И.И.И.	Проект планировки территории	Р						
4	1750617/2854-01-30100-ПНТ1-4-04	08.05.2018	И.И.И.	Проект планировки территории	Р						
5	1750617/2854-01-30100-ПНТ1-4-04	08.05.2018	И.И.И.	Проект планировки территории	Р						
6	1750617/2854-01-30100-ПНТ1-4-04	08.05.2018	И.И.И.	Проект планировки территории	Р						
7	1750617/2854-01-30100-ПНТ1-4-04	08.05.2018	И.И.И.	Проект планировки территории	Р						
8	1750617/2854-01-30100-ПНТ1-4-04	08.05.2018	И.И.И.	Проект планировки территории	Р						
9	1750617/2854-01-30100-ПНТ1-4-04	08.05.2018	И.И.И.	Проект планировки территории	Р						
10	1750617/2854-01-30100-ПНТ1-4-04	08.05.2018	И.И.И.	Проект планировки территории	Р						
11	1750617/2854-01-30100-ПНТ1-4-04	08.05.2018	И.И.И.	Проект планировки территории	Р						
12	1750617/2854-01-30100-ПНТ1-4-04	08.05.2018	И.И.И.	Проект планировки территории	Р						
13	1750617/2854-01-30100-ПНТ1-4-04	08.05.2018	И.И.И.	Проект планировки территории	Р						
14	1750617/2854-01-30100-ПНТ1-4-04	08.05.2018	И.И.И.	Проект планировки территории	Р						
15	1750617/2854-01-30100-ПНТ1-4-04	08.05.2018	И.И.И.	Проект планировки территории	Р						
16	1750617/2854-01-30100-ПНТ1-4-04	08.05.2018	И.И.И.	Проект планировки территории	Р						
17	1750617/2854-01-30100-ПНТ1-4-04	08.05.2018	И.И.И.	Проект планировки территории	Р						
18	1750617/2854-01-30100-ПНТ1-4-04	08.05.2018	И.И.И.	Проект планировки территории	Р						
19	1750617/2854-01-30100-ПНТ1-4-04	08.05.2018	И.И.И.	Проект планировки территории	Р						
20	1750617/2854-01-30100-ПНТ1-4-04	08.05.2018	И.И.И.	Проект планировки территории	Р						



Чертеж границ зоны планируемого размещения объекта и красных линий на трассе нефтегазозащитного трубопровода от КПЗ14 до Т.22 от ПК 37+00.00 до ПК 45+6.36, на трассе нефтегазозащитного трубопровода от Т.22 до Т.8 от ПК 4+00.00 до ПК16+6133 (1:2000)



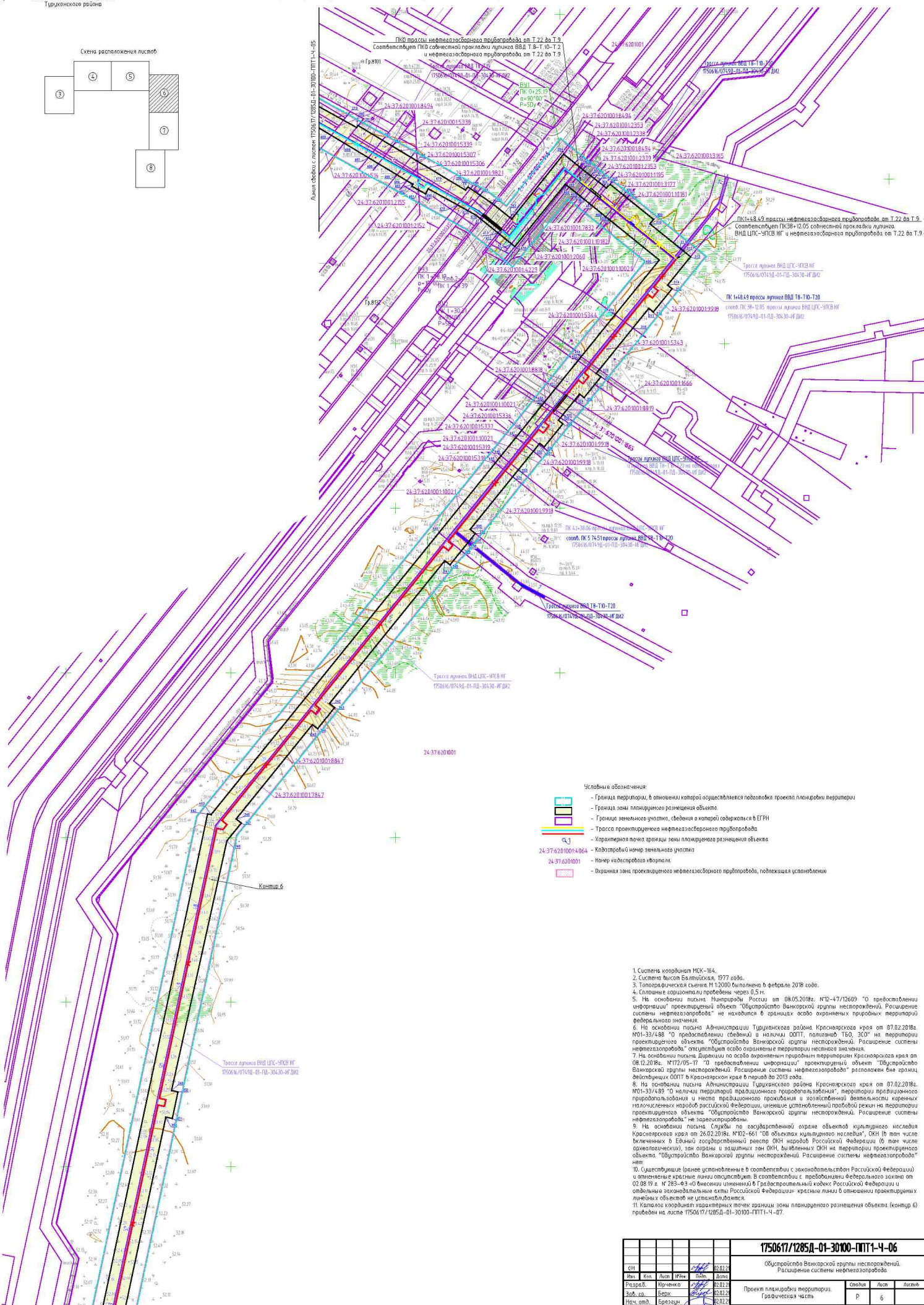
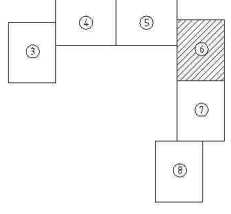
Итого		1750617/2850-01-30100-ПП1-4-05	
№	Полное наименование	Содержание	Дата
1	ИП	Проект планировки территории	01.12.2019
2	ИП	Проектная смета	01.12.2019
3	ИП	Исходные данные	01.12.2019
4	ИП	Объект размещения объекта	01.12.2019
5	ИП	Обремененная проекционным нефтегазозащитным трубопроводом, подлежащая изъятию	01.12.2019
6	ИП	Обремененная проекционной ВП 6-В, подлежащая изъятию	01.12.2019
7	ИП	Обремененная ипотекой в пользу ипотечного учреждения	01.12.2019
8	ИП	Обремененная проекционным нефтегазозащитным трубопроводом, подлежащая изъятию	01.12.2019
9	ИП	Обремененная проекционной ВП 6-В, подлежащая изъятию	01.12.2019
10	ИП	Обремененная ипотекой в пользу ипотечного учреждения	01.12.2019
11	ИП	Обремененная проекционным нефтегазозащитным трубопроводом, подлежащая изъятию	01.12.2019
12	ИП	Обремененная проекционной ВП 6-В, подлежащая изъятию	01.12.2019
13	ИП	Обремененная ипотекой в пользу ипотечного учреждения	01.12.2019
14	ИП	Обремененная проекционным нефтегазозащитным трубопроводом, подлежащая изъятию	01.12.2019
15	ИП	Обремененная проекционной ВП 6-В, подлежащая изъятию	01.12.2019
16	ИП	Обремененная ипотекой в пользу ипотечного учреждения	01.12.2019
17	ИП	Обремененная проекционным нефтегазозащитным трубопроводом, подлежащая изъятию	01.12.2019
18	ИП	Обремененная проекционной ВП 6-В, подлежащая изъятию	01.12.2019
19	ИП	Обремененная ипотекой в пользу ипотечного учреждения	01.12.2019
20	ИП	Обремененная проекционным нефтегазозащитным трубопроводом, подлежащая изъятию	01.12.2019
21	ИП	Обремененная проекционной ВП 6-В, подлежащая изъятию	01.12.2019
22	ИП	Обремененная ипотекой в пользу ипотечного учреждения	01.12.2019
23	ИП	Обремененная проекционным нефтегазозащитным трубопроводом, подлежащая изъятию	01.12.2019
24	ИП	Обремененная проекционной ВП 6-В, подлежащая изъятию	01.12.2019
25	ИП	Обремененная ипотекой в пользу ипотечного учреждения	01.12.2019
26	ИП	Обремененная проекционным нефтегазозащитным трубопроводом, подлежащая изъятию	01.12.2019
27	ИП	Обремененная проекционной ВП 6-В, подлежащая изъятию	01.12.2019
28	ИП	Обремененная ипотекой в пользу ипотечного учреждения	01.12.2019
29	ИП	Обремененная проекционным нефтегазозащитным трубопроводом, подлежащая изъятию	01.12.2019
30	ИП	Обремененная проекционной ВП 6-В, подлежащая изъятию	01.12.2019

Объем работ: 1000 кв. м. Срок: 10 рабочих дней. Стоимость: 1000000 руб. Контакт: 8-800-100-1000.

Чертеж границ зоны планируемого размещения объекта и красных линий по трассе нефтесазборного трубопровода от Т.22 до Т.6 от ПК 0+0.00 до ПК 4+00.00, по трассе нефтесазборного трубопровода от Т.6 до начала собственной прокладки с ВНД ЦПС-УПСВ ЮГ от ПК0 до ПК1+48.49, по трассе участка собственной прокладки с ВНД ЦПС-УПСВ ЮГ от ПК38+12.05 до ПК53+00.00 (1:2000)

Красноярский край  
Туркунжский район  
Земли запаса Администрации  
Туркунжского района

Схема расположения листов



- Условные обозначения:
- Граница территории, в отношении которой осуществляется подготовка проекта планировки территории
  - Граница зоны планируемого размещения объекта
  - Граница земельного участка, сведения о которой собираются в ЕГРН
  - Трасса проектируемого нефтесазборного трубопровода
  - Характерная точка границы зоны планируемого размещения объекта
  - Кадастровый номер земельного участка
  - Номер кадастрового квартала
  - Граница зона проектируемого нефтесазборного трубопровода, подведомственная установленным

1. Система координат МСК-164.
2. Система высот Балтийская, 1977 года.
3. Топографическая съемка № 12000 была выполнена в феврале 2018 года.
4. Сторонние сооружения пройдены через 0,5 м.
5. На основании письма Минприроды России от 08.05.2018г. №12-47/12609 "О предоставлении информации" проектируемый объект "Обустройство Ванкорской группы нестационарных. Расширение системы нефтесазборного" не находится в границах особо охраняемых природных территорий федерального значения.
6. На основании письма Администрации Туркунжского района Красноярского края от 07.02.2018г. №01-33/498 "О предоставлении сведений и наличии СООПТ, подлежащих ТБО, СТО" на территории проектируемого объекта "Обустройство Ванкорской группы нестационарных. Расширение системы нефтесазборного" отсутствуют особо охраняемые территории не местного значения.
7. На основании письма Дирекции по особо охраняемым природным территориям Красноярского края от 08.02.2018г. №12/05-11 "О предоставлении информации" проектируемый объект "Обустройство Ванкорской группы нестационарных. Расширение системы нефтесазборного" расположенные вне границей действующих СООПТ в Красноярском крае в период до 2013 года.
8. На основании письма Администрации Туркунжского района Красноярского края от 07.02.2018г. №01-33/498 "О наличии территории традиционного природопользования", территории традиционного природопользования и места традиционного проживания и хозяйственной деятельности коренных малочисленных народов Российской Федерации, имеющие установленный пробной режим на территории проектируемого объекта "Обустройство Ванкорской группы нестационарных. Расширение системы нефтесазборного" не задекларированы.
9. На основании письма Службы по государственной охране объектов культурного наследия Красноярского края от 26.02.2018г. №02-66 "Об объектах культурного наследия", ОКН (в том числе включенных в Единый государственной реестр ОКН народов Российской Федерации (в том числе археологических), зон охраны и защитных зон ОКН, выявленных ОКН на территории проектируемого объекта "Обустройство Ванкорской группы нестационарных. Расширение системы нефтесазборного" нет.
10. Существующие (иные установленные в соответствии с законодательствам Российской Федерации) и отмененные красные линии отсутствуют. В соответствии с требованиями федерального закона от 02.08.19 г. № 283-ФЗ "О внесении изменений в Градостроительный кодекс Российской Федерации и отдельные законодательные акты Российской Федерации" красные линии в отмененных проектируемых линейных объектах не устанавливаются.
11. Капюлюс координат характерных точек границы зоны планируемого размещения объекта (комтур 6) приведен на листе 1750617/1285Д-01-30100-ПНТ1-4-07.

Документ разработан ООО "Роснефть - НТИ" на основании договора № 01/2018/01-03 от 15.04.2018 г. и является собственным имуществом ООО "Роснефть - НТИ".  
 Допуск: \_\_\_\_\_  
 Подпись: \_\_\_\_\_  
 Имя: \_\_\_\_\_

1750617/1285Д-01-30100-ПНТ1-4-06				Обустройство Ванкорской группы нестационарных. Расширение системы нефтесазборного.	
оп		02.02.22			
Разреш.	Юренико	02.02.22		Стекло	Лист
Заб. оп.	Беру	02.02.22			
Нач. опд.	Бревузи	02.02.22			
ГИП	Давыдов	02.02.22		ООО "НК Роснефть - НТИ"	

Итого в листе: 12 листов в файле  
 Итого в проекте: 12 листов в файле  
 Итого в проекте: 12 листов в файле

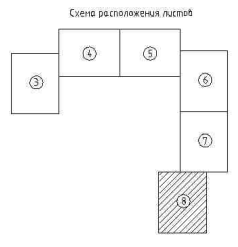
1750617\_1285Д-01-30100-ПНТ1-CH-03\_08-00-00-01.dwg Формат А3



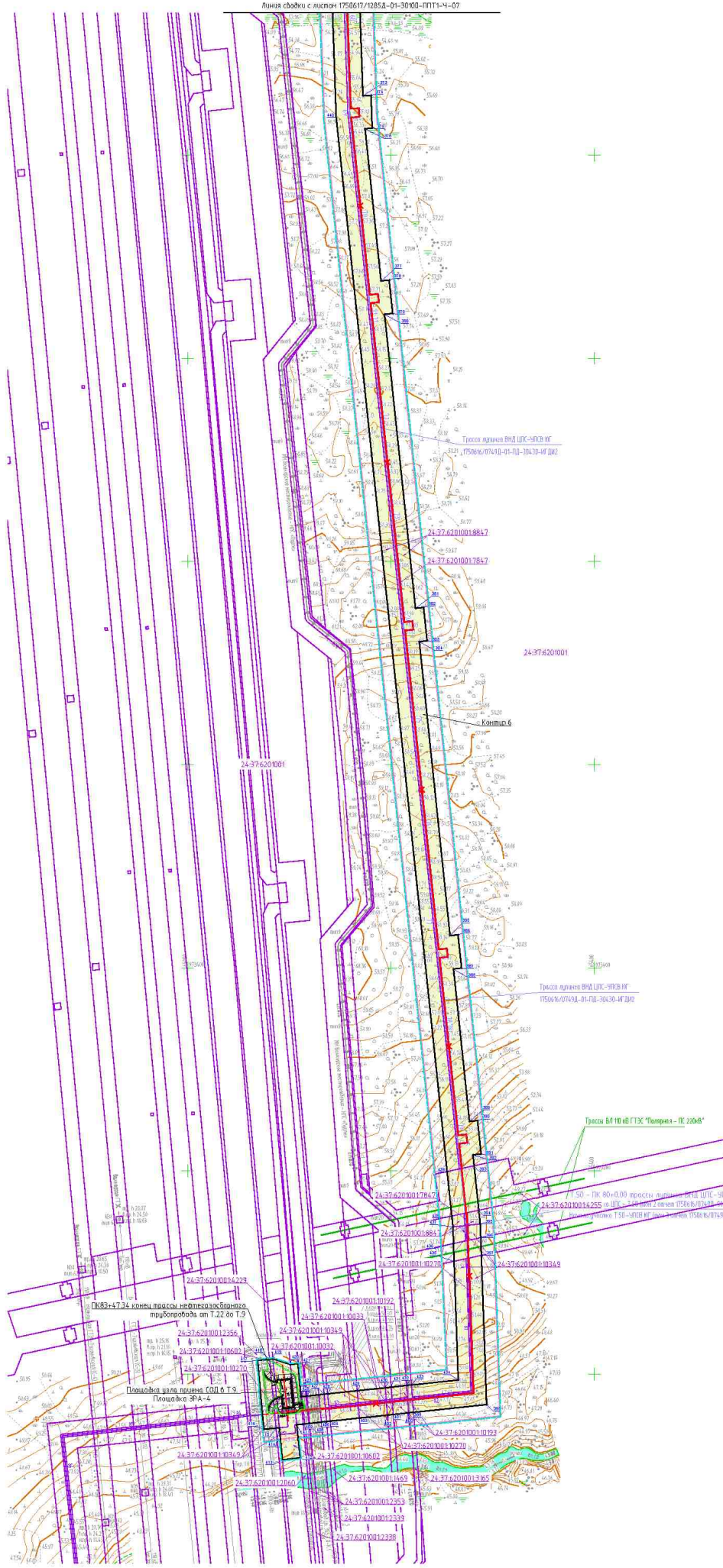
Красноярский край  
Турканинский район  
Земли запаса Администрации  
Турканинского района

Чертеж границ зоны планируемого размещения объекта и красных линий по трассе участка, совместной прокладки нефтегазосборного трубопровода с ВНД ЦПС-УПСВ ЮГ от ПК 68+00.00 до ПК 83+47.34 (1:2000)

Линия сводки с листом 1750617/1285Д-01-30100-ПТ1-Ч-07



- Условные обозначения**
- Граница территории, в отношении которой осуществляется подготовка проекта планировки территории
  - Граница зоны планируемого размещения объекта
  - Граница земельного участка, сведения о котором содержатся в ЕТРН
  - Трасса проектируемого нефтегазосборного трубопровода
  - Граница территории проектируемого объекта
  - Характерная точка границы зоны планируемого размещения объекта
  - Кодовой номер земельного участка
  - Номер кадастрового квартала
  - Охранная зона проектируемого нефтегазосборного трубопровода, подкаменная условно



- Система координат МСК-64.
- Система высот Балтийская, 1977 года.
- Топографическая съемка М 1:2000 выполнена в феврале 2018 года.
- Слово: ориентир проведены через 0,5 м.
- На основании письма Минприроды России от 08.05.2018г. №12-47/12699 "О предоставлении информации" проектируемый объект "Обустройство Восточной группы несортоходов" Расширение системы нефтегазосборного" не находится в границах особо охраняемых природных территорий федерального значения.
- На основании письма Администрации Турканинского района Красноярского края от 07.02.2018г. №01-33/488 "О предоставлении сведений о наличии ООПТ, полигонов ТБО, ЗСО" на территории проектируемого объекта "Обустройство Восточной группы несортоходов" Расширение системы нефтегазосборного" отсутствуют особо охраняемые территории местного значения.
- На основании письма Дирекции по особо охраняемым природным территориям Красноярского края от 08.12.2018г. №12/05-17 "О предоставлении информации" проектируемый объект "Обустройство Восточной группы несортоходов" Расширение системы нефтегазосборного" расположен вне границ действующих ООПТ в Красноярском крае в период до 2019 года.
- На основании письма Администрации Турканинского района Красноярского края от 07.02.2018г. №01-33/489 "О наличии территории природного природного объекта" территории природного природного объекта и нести традиционного промысла и хозяйственной деятельности коренных малочисленных народов Российской Федерации, имеющие установленный правовой режим на территории проектируемого объекта "Обустройство Восточной группы несортоходов" Расширение системы нефтегазосборного" не зарегистрированы.
- На основании письма Службы по государственной охране объектов культурного наследия Красноярского края от 26.02.2018г. №102-661 "Об объектах культурного наследия", ОКН (в том числе включенных в Единый государственный реестр ОКН народов Российской Федерации (в том числе археологических), зон охраны и защитных зон ОКН, выявленных ОКН на территории проектируемого объекта "Обустройство Восточной группы несортоходов" Расширение системы нефтегазосборного" нет.
- Существующее (ранее установленное в соответствии с законодательством Российской Федерации) и отмененные красные линии отсутствуют. В соответствии с требованиями Федерального закона от 02.08.19 г. № 283-ФЗ "О внесении изменений в Градостроительный кодекс Российской Федерации и отдельные законодательные акты Российской Федерации" красные линии в отношении проектируемых линейных объектов не устанавливаются.
- Каждое координатное значение характерных точек границы зоны планируемого размещения объекта (контур 6) приведено по листу 1750617/1285Д-01-30100-ПТ1-Ч-07.

1750617/1285Д-01-30100-ПТ1-Ч-08					
Обустройство Восточной группы несортоходов. Расширение системы нефтегазосборного.					
оп.					02.02.20
Разреш.	Курченко				02.02.20
Заб. ар.	Беру				02.02.20
Нач. отд.	Брезгин				02.02.20
ГИП	Лавровских				02.02.20
Проект планировки территории. Графическая часть					
				Лист	Листы
				Р	В
Участок земли, на котором осуществляется подготовка проекта планировки территории, расположенный по адресу: Красноярский край, Турканинский район, земли запаса Администрации Турканинского района, кадастровый номер участка 24:37:6201001:012336, кадастровый номер квартала 24:37:6201001:012336					
ООО "НК "Роснефть" -НТЦ"					
1750617_1285Д-01-30100-ПТ1-Ч-03_08-RU-Fev.C01.dwg					
Формат А3					

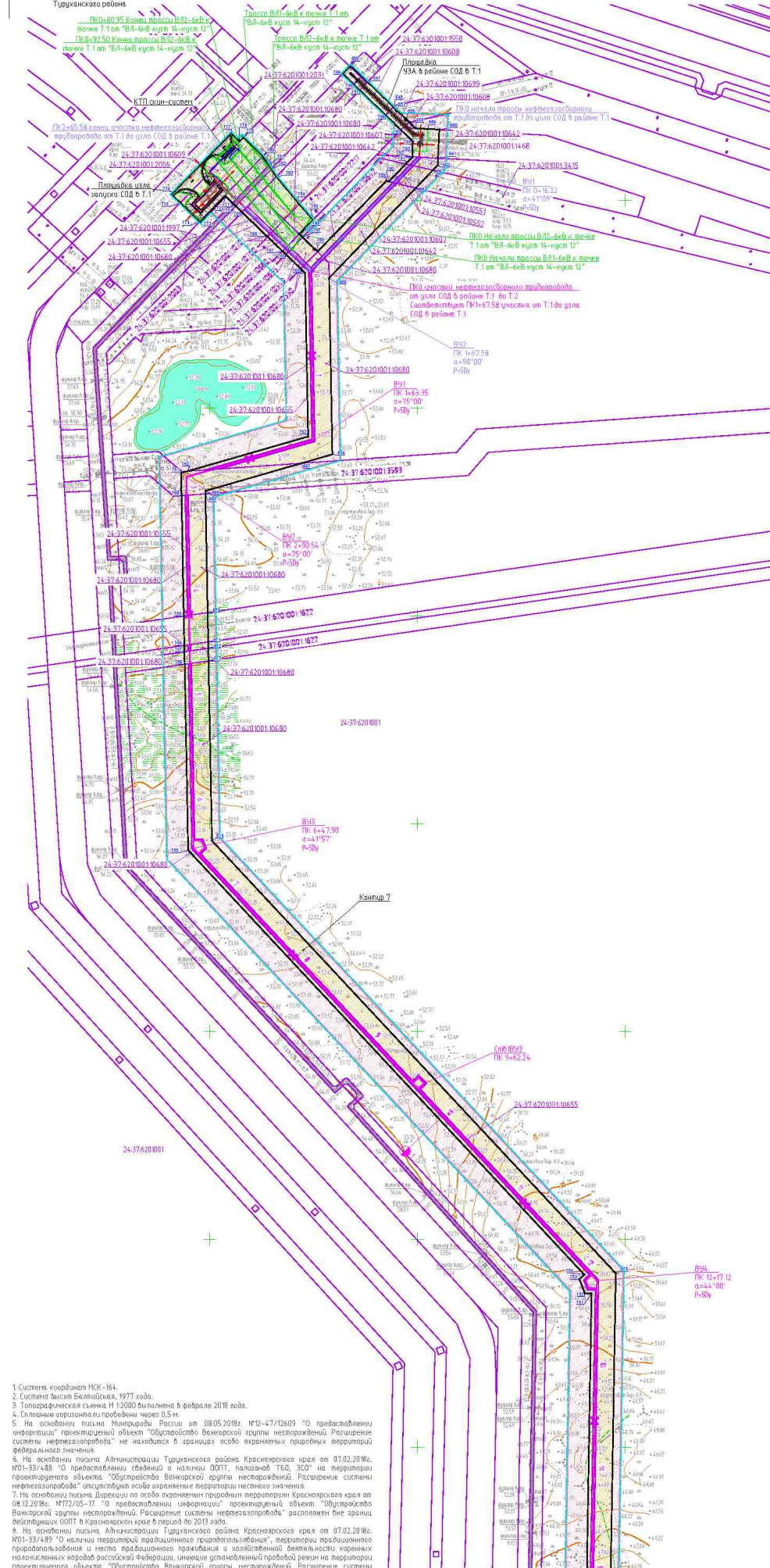
Данный документ является частью проекта планировки территории, подготовленного в соответствии с требованиями Федерального закона от 02.08.2018 № 283-ФЗ "О внесении изменений в Градостроительный кодекс Российской Федерации и отдельные законодательные акты Российской Федерации".

Составитель: [Имя]

Проверил: [Имя]

Лист: 11 из 11

Масштаб: 1:2000



- Условные обозначения:**
- Границы территории, в отношении которой осуществляется подготовка проекта планировочной территории
  - Границы зоны планировочного размещения объекта
  - Границы земельного участка, сведения о котором содержится в ЕРН
  - Трасса проектируемого нефтегазоборного трубопровода
  - Трасса проектируемой линии ВЛ 6 кВ
  - Границы территории проектируемого объекта
  - Хорватская точка границы зоны планировочного размещения объекта
  - Кадастровый номер земельного участка
  - Интер кадастрового квартала
  - Охранная зона проектируемого нефтегазоборного трубопровода, подлежащая установлению
  - Охранная зона проектируемой линии ВЛ 6 кВ, подлежащая установлению

Каталог координат характерных точек границы зоны планировочного размещения объекта

Система координат: МСК-164		Система координат: МСК-164		
Точки	Координаты точек	Точки	Координаты точек	
X	Y	X	Y	
Контур 7		721	976239,64	
646	978529,83	58535,61	722	976238,64
647	978513,86	58552,16	723	976238,26
648	978489,92	58577,00	724	976237,53
649	978487,19	58579,83	725	976236,62
650	978486,65	58579,11	726	976235,60
651	978485,45	58580,01	727	976235,32
652	978486,13	58580,92	728	976235,08
653	978478,58	58588,75	729	976234,79
654	978477,86	58587,85	730	976233,74
655	978476,69	58588,79	731	976256,02
656	978477,53	58589,84	732	976429,76
657	978474,95	58592,51	733	976729,83
658	978469,32	58598,34	734	976729,83
659	978468,70	58610,15	735	976729,83
660	978468,13	58621,18	736	976780,11
661	978460,61	58619,84	737	976780,26
662	978433,74	58619,51	738	976780,33
663	978429,03	58614,97	739	976780,59
664	978411,85	58598,42	740	976781,21
665	978325,23	58515,00	741	976781,53
666	978155,56	58518,18	742	976791,52
667	978147,01	58488,53	743	976791,20
668	978120,34	58395,96	744	976790,58
669	978117,49	58396,01	745	976790,33
670	978003,24	58398,16	746	976790,25
671	977975,02	58398,69	747	976790,11
672	977968,93	58398,81	748	976833,87
673	977956,84	58399,03	749	976833,87
674	977783,76	58400,28	750	976833,87
675	977367,38	58390,96	751	977347,95
676	976833,87	58781,92	752	977348,06
677	976833,87	58814,89	753	977361,83
678	976729,83	58814,90	754	977366,18
679	976729,83	58790,16	755	977774,62
680	976249,26	58772,02	756	977953,52
681	976210,31	58747,72	757	977965,60
682	976211,81	58704,18	758	977971,70
683	976212,09	58696,01	759	977999,92
684	976212,33	58689,07	760	978115,88
685	976212,60	58681,10	761	978137,55
686	976213,62	58651,34	762	978139,34
687	976214,53	58624,78	763	978172,77
688	976215,27	58603,53	764	978330,18
689	976215,64	58592,52	765	978334,16
690	976216,64	58563,53	766	978348,03
691	976217,02	58552,54	767	978351,07
692	976217,21	58546,94	768	978364,93
693	976165,53	58497,08	769	978368,63
694	976165,79	58497,36	770	978394,66
695	976138,77	58497,56	771	978397,45
696	976109,75	58498,09	772	978403,90
697	976098,74	58498,29	773	978378,77
698	976077,52	58498,66	774	978379,46
699	976050,91	58499,14	775	978397,64
700	976001,68	58500,03	776	978405,78
701	975993,21	58500,18	777	978464,61
702	975906,76	58433,83	778	978456,78
711	976058,40	58433,83	779	978450,69
712	976060,66	58475,96	788	978442,55
713	976076,06	58475,68	789	978418,66
714	976097,28	58475,30	790	978418,08
715	976108,29	58475,11	791	978435,02
716	976137,31	58474,59	792	978441,89
717	976148,33	58474,39	793	978447,72
718	976174,64	58473,92	794	978456,72
719	976202,55	58537,69	795	978467,68
720	976240,01	58553,07	796	978482,03
		797	978505,96	
		798	978511,59	
		799	978521,98	
		800	978528,95	
		646	978529,83	

1 Система координат МСК-164.  
 2 Система высот Балтийская, 1977 год.  
 3 Географическая система 412080 выделена в феврале 2018 года.  
 4 Служебные горизонталы проведены через 0,5 м.  
 5 На основании письма Минприроды России от 08.05.2019г. №12-47/12609 "О предоставлении информации" проектируемый объект "Обустройство Ванкорской группы несоразводен. Расширение системы нефтегазоборного трубопровода" не находится в границах особо охраняемых природных территорий федерального значения.  
 6 На основании письма Администрации Туркменского района Красноярского края от 07.02.2019г. №01-33/488 "О предоставлении сведений о наличии ООПТ, полигона ТБО, ЗСО" на территории проектируемого объекта "Обустройство Ванкорской группы несоразводен. Расширение системы нефтегазоборного трубопровода" сведений о наличии особо охраняемых природных территорий не выявлено.  
 7 На основании письма Дирекции по особо охраняемым природным территориям Красноярского края от 08.12.2018г. №12/05-17 "О предоставлении информации" проектируемый объект "Обустройство Ванкорской группы несоразводен. Расширение системы нефтегазоборного трубопровода" расположен вне границ федеральных ООПТ в Красноярском крае в первой декаде 2019 года.  
 8 На основании письма Администрации Туркменского района Красноярского края от 07.02.2019г. №01-33/489 "О наличии территорий традиционного природопользования, территории традиционного природопользования и места традиционного проживания и хозяйственной деятельности коренных малочисленных народов Российской Федерации, имеющие установленный порядок работы на территории проектируемого объекта "Обустройство Ванкорской группы несоразводен. Расширение системы нефтегазоборного трубопровода" не выявлено.  
 9 На основании письма Службы по государственной охране объектов культурного наследия Красноярского края от 26.02.2019г. №12-461 "Об объектах культурного наследия", ОКН (в том числе включенных в Единый государственный реестр ОКН народов Российской Федерации (в том числе археологических), зон охраны и защитных зон ОКН, выявленных ОКН на территории проектируемого объекта "Обустройство Ванкорской группы несоразводен. Расширение системы нефтегазоборного трубопровода" не выявлено.  
 10 Существующие (или установленные в соответствии с законодательством Российской Федерации) и планируемые красные линии отсутствуют. В соответствии с требованиями Федерального закона от 02.08.19 г. №263-ФЗ "Об обеспечении размещения в государственном кадастре недвижимости объектов недвижимости и актах Российской Федерации" красные линии в отношении проектируемой территории не устанавливаются.

Специальный	Специальный	Специальный	Специальный	Специальный
Специальный	Специальный	Специальный	Специальный	Специальный
Специальный	Специальный	Специальный	Специальный	Специальный
Специальный	Специальный	Специальный	Специальный	Специальный
Специальный	Специальный	Специальный	Специальный	Специальный
Специальный	Специальный	Специальный	Специальный	Специальный

1750617/1285Д-01-30100-ПТ11-Ч-09

Обустройство Ванкорской группы несоразводен. Расширение системы нефтегазоборного трубопровода.

Проект планировочной территории. Графическая часть

№	Ф.И.О.	Место	Дата
1	Резерв	Ванкорский	07.02.19
2	Берд	Ванкорский	07.02.19
3	Березкин	Ванкорский	07.02.19

ГИП Дворниченко 07.02.19

ООО "НК "Роснефть" -НТИ"

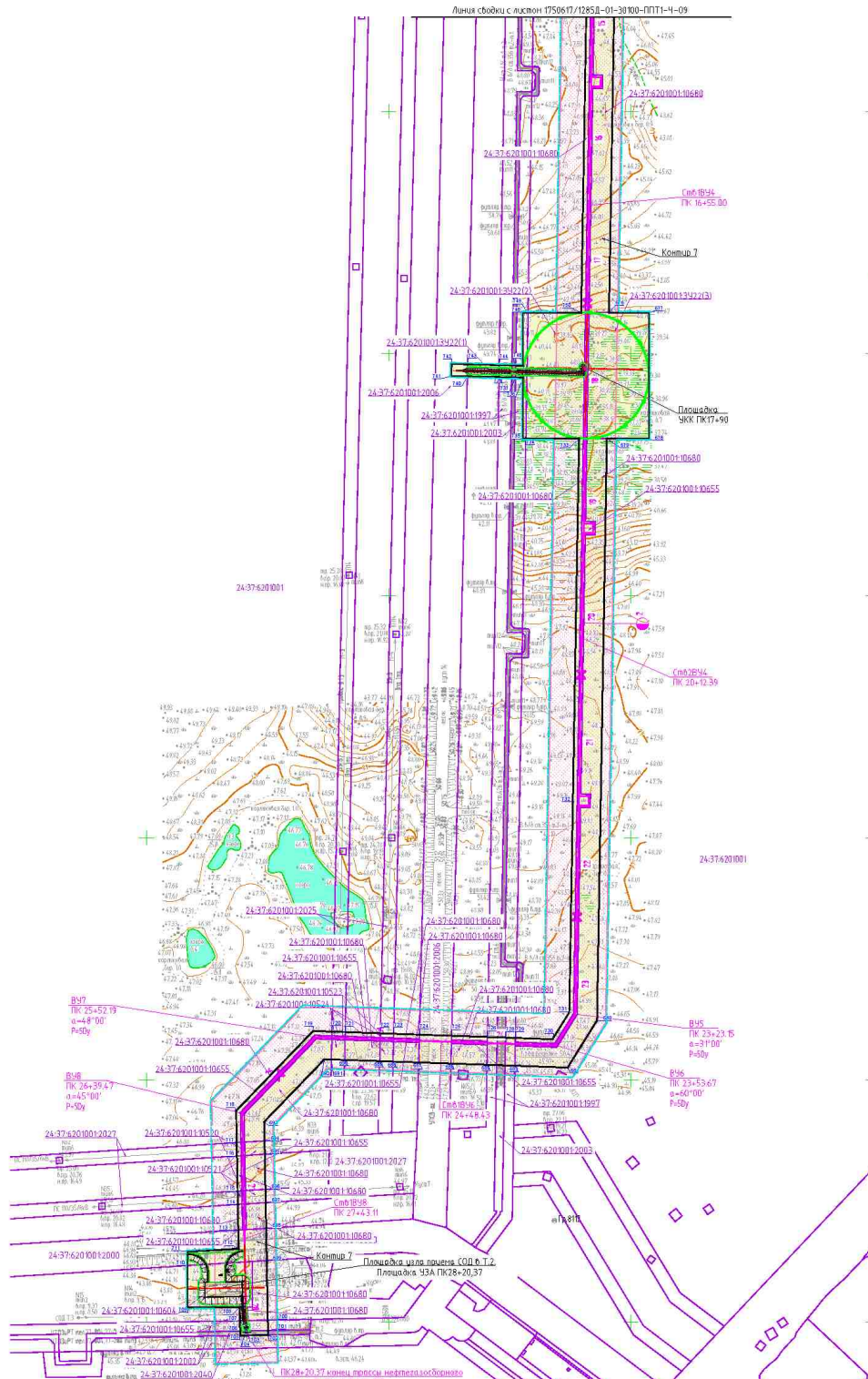
Красноярский край  
Туринский район  
Земли запаса Администрации  
Туринского района

Чертеж границ зоны планируемого размещения объекта и красных линий по трассе  
нефтегазосборного трубопровода от Т.1-Т.2 от ПК 15+00.00 до ПК 28+20.37 (1:2000)

Линия свободы с листом 1750617/1285Д-01-30100-ПТТ1-Ч-09

Схема расположения листов

- Условные обозначения:**
- Граница территории, в отношении которой осуществляется подготовка проекта планировки территории
  - Граница зоны планируемого размещения объекта
  - Граница земельного участка, сведения о котором содержатся в ЕГРН
  - Трасса проектируемого нефтегазосборного трубопровода
  - Граница территории проектируемого объекта
  - Характерная точка границы зоны планируемого размещения объекта
  - Кадастровый номер земельного участка
  - Номер кода дистриктивного квартала
  - Охранный знак проектируемого нефтегазосборного трубопровода, подлежащего установлению



1. Система координат МСК-164.
2. Система высот БМБалейская, 1977 года.
3. Топографическая съемка М 1:2000 выполнена 6 февраля 2018 года.
4. Сплошные горизонтали проведены через 0,5 м.
5. На основании письма Минприроды России от 08.05.2018г. №12-47/12603 "О предоставлении информации" проектируемый объект "Обустройство Ванкорской группы несоруженной. Расширение системы нефтегазосборного" не находится в границах особо охраняемых природных территорий федерального значения.
6. На основании письма Администрации Туринского района Красноярского края от 07.02.2018г. №1-33/488 "О предоставлении сведений о наличии ООПТ, галлонов ТБО, СЗО" на территории проектируемого объекта "Обустройство Ванкорской группы несоруженной. Расширение системы нефтегазосборного" отсутствует особо охраняемые территории местного значения.
7. На основании письма Дирекции по особо охраняемым природным территориям Красноярского края от 08.12.2018г. №172/05-17 "О предоставлении информации" проектируемый объект "Обустройство Ванкорской группы несоруженной. Расширение системы нефтегазосборного" расположен вне границ федеральных ООПТ в Красноярском крае в период до 2018 года.
8. На основании письма Администрации Туринского района Красноярского края от 07.02.2018г. №1-33/489 "О наличии территорий традиционного природопользования", территории традиционного природопользования и негласных традиционных приютинок и хозяйственной деятельности коренных малочисленных народов Российской Федерации, имеющие установленный правовой режим на территории проектируемого объекта "Обустройство Ванкорской группы несоруженной. Расширение системы нефтегазосборного" не зарегистрированы.
9. На основании письма Судьи по государственной охране объектов культурного наследия Красноярского края от 25.02.2018г. №02-661 "Об объектах культурного наследия"; ОКН (в том числе биологическими), зон охраны и зооциальных зон ОКН, выявленных ОКН на территории проектируемого объекта "Обустройство Ванкорской группы несоруженной. Расширение системы нефтегазосборного" нет.
10. Существующие (в том числе установленные в соответствии с законодательством Российской Федерации) и отнесенные к объектам культурного наследия в соответствии с требованиями Федерального закона от 02.08.1997 г. № 128-ФЗ «Об объектах культурного наследия (памятниках истории и культуры) народов Российской Федерации» и отнесенные к объектам культурного наследия в соответствии с законодательством Российской Федерации и отнесенные к объектам культурного наследия в соответствии с законодательством Российской Федерации (в том числе биологическими), зон охраны и зооциальных зон ОКН, выявленных ОКН на территории проектируемого объекта "Обустройство Ванкорской группы несоруженной. Расширение системы нефтегазосборного" нет.
11. Кадастровые координаты характерных точек границы зоны планируемого размещения объекта (центр Т) приведены в листе 1750617/1285Д-01-30100-ПТТ1-Ч-09.

Исполнитель	С.С. Соловьев
Проверил	С.С. Соловьев
Утвердил	С.С. Соловьев
Дата	20.02.2019
Масштаб	1:2000
Лист	10
Всего листов	10
Специальность	Инженер-проектировщик
Подпись	[Подпись]
М.П.	[Подпись]

<b>1750617/1285Д-01-30100-ПТТ1-Ч-10</b>				
Обустройство Ванкорской группы несоруженной. Расширение системы нефтегазосборного.				
оп.	20.02.19			
Изм.	Кол.	Лист	М.П.	Дата
Разработчик	Юрченко	Степан	Лиса	Автом.
Заб. экз.	Берх			
Исполнитель	Брызгалов			
Г.И.П.	Ильин			
Число экземпляров плана планировки размещения объекта в картонной папке по мере необходимости: 1-12 шт.				
Всего листов: 10				
Формат А4				